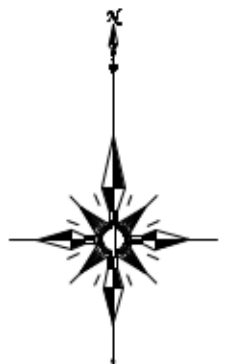
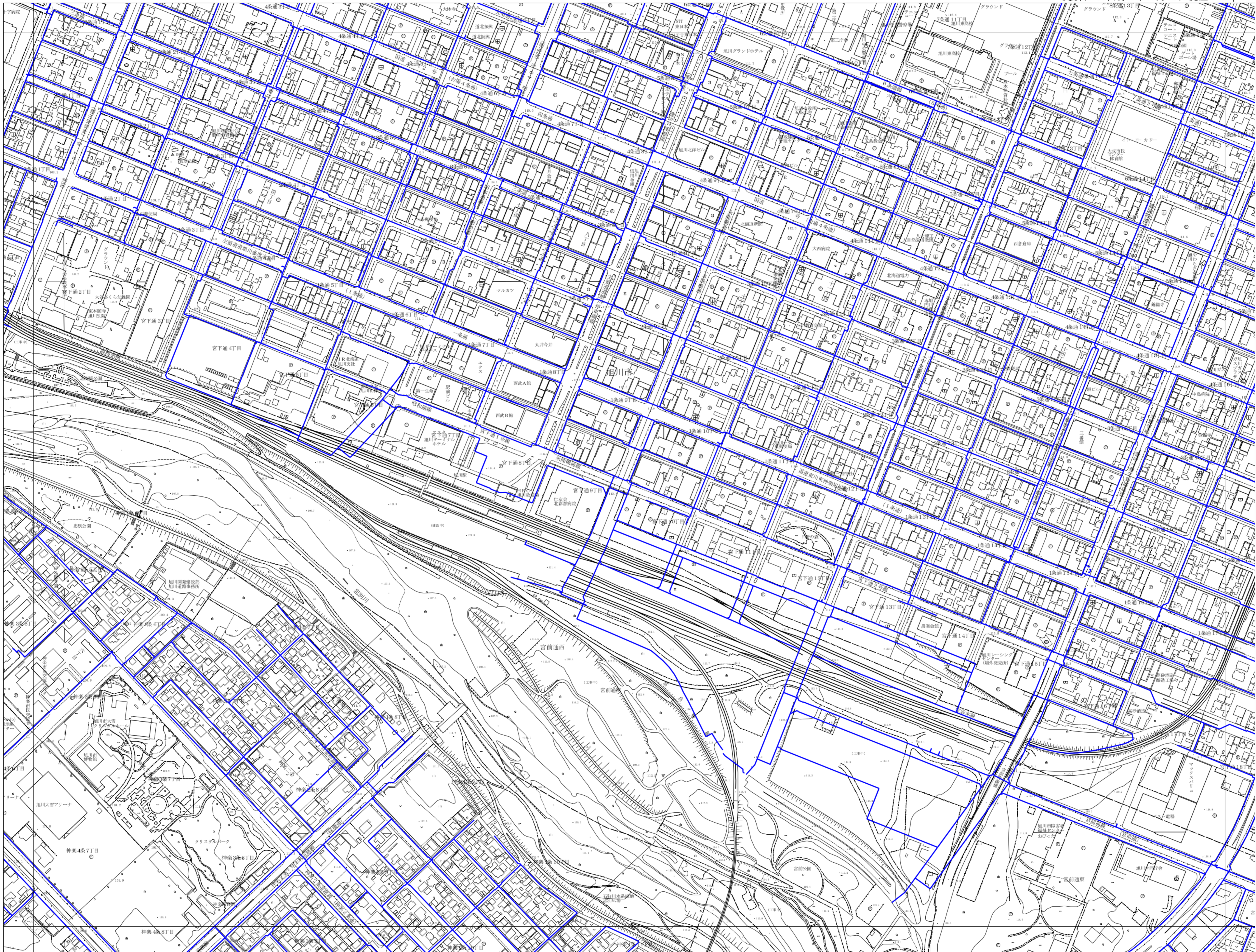


旭川市水道管路参考図



更新日：平成30年03月31日現在

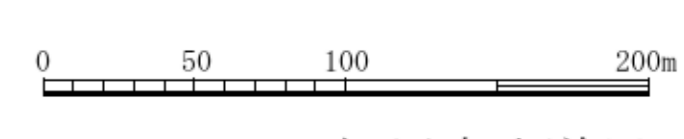
KE823



本図面は参考図面であり、水道管路の位置は現地と異なる場合があります。詳細については旭川市水道局2階お客様センター埋設図面対応窓口でご確認ください。

※「この地図は、旭川市長の承認を得て、同市発行の2千5百分の1旭川市都市計画基本図を使用し、調整したものである。（承認番号）平成24、旭都指令 第1-7号」

凡例		水道管
----	--	-----



旭川市水道局